



# DELPLAN FOR NEDLASTINGSSTASJON AV SATELITTDATA I BARENTSBURG

SAKSBEHANDLING	SAKSNR.	DATO	SIGN.
Kunngjøring om oppstart av planarbeid		18.05.12	
Offentlig ettersyn		15.06.12	
Planforslag til godkjenning av Sysselmannen		11.07.12	
Sysselmannens vedtak:			
PLANEN UTARBEIDET AV:			
 LPO arkitekter Vei 601 2A, 9171 Longyearbyen nord@lpo.no			

## Delplan til arealplan jmf. Svalbardmiljøloven 2002

### §49-5 Forskningsområder

 Permanent forskningsområde

### §49-6 Viktige ledd i kommunikasjonssystemet


 Samferdselsanlegg og teknisk infrastruktur

 Veg

### §49-3 Kulturminne, natur- og friluftsområde

 Naturområde

### Linjesymbol

 SvpGrense

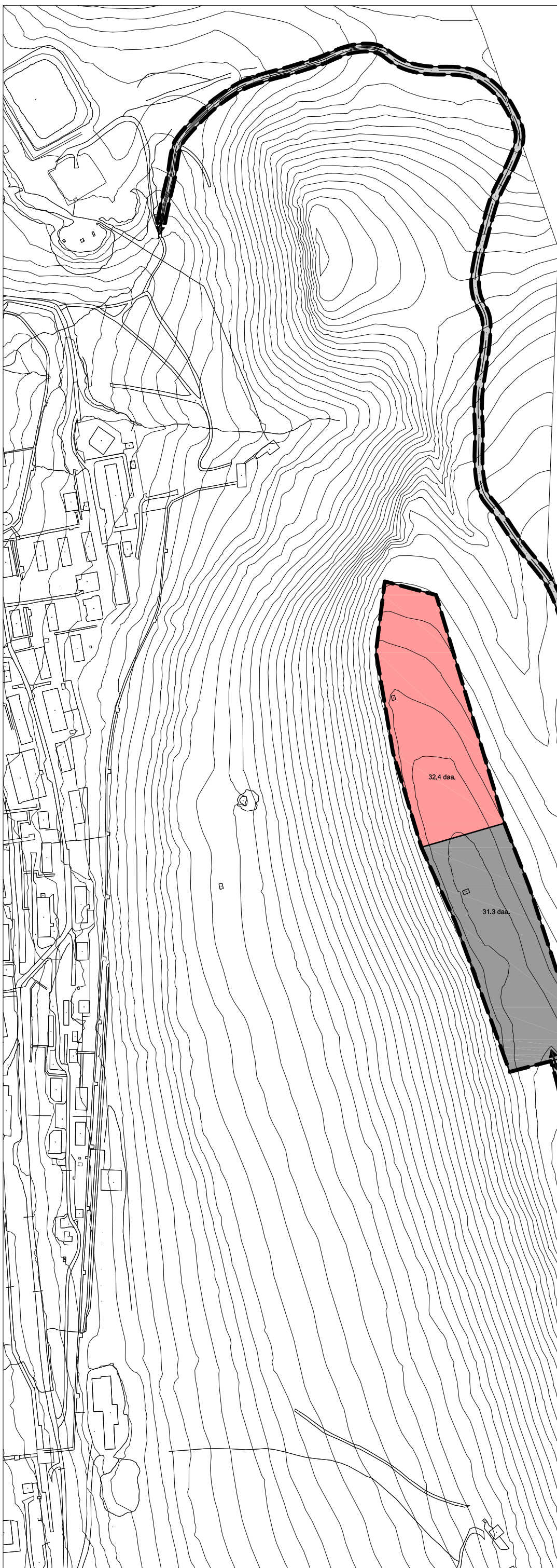
 SvpFormålGrense

 Regulert senterlinje

### Punktsymboler

 Avkjørsel

MÅLESTOKK 1:5000 I A3



32,4 daa.

31,3 daa.

Veg  
33,6 daa.

90,9 daa.